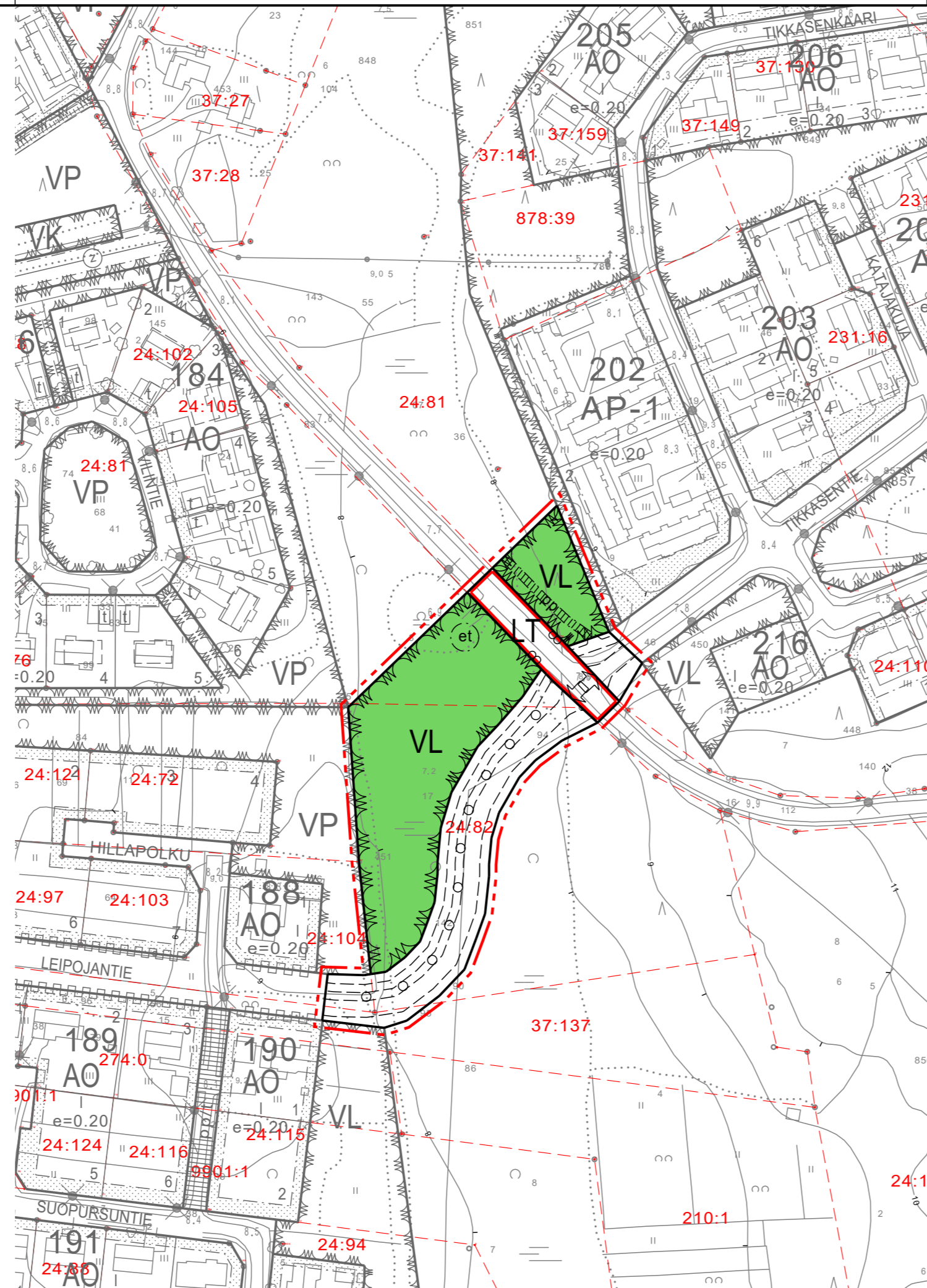
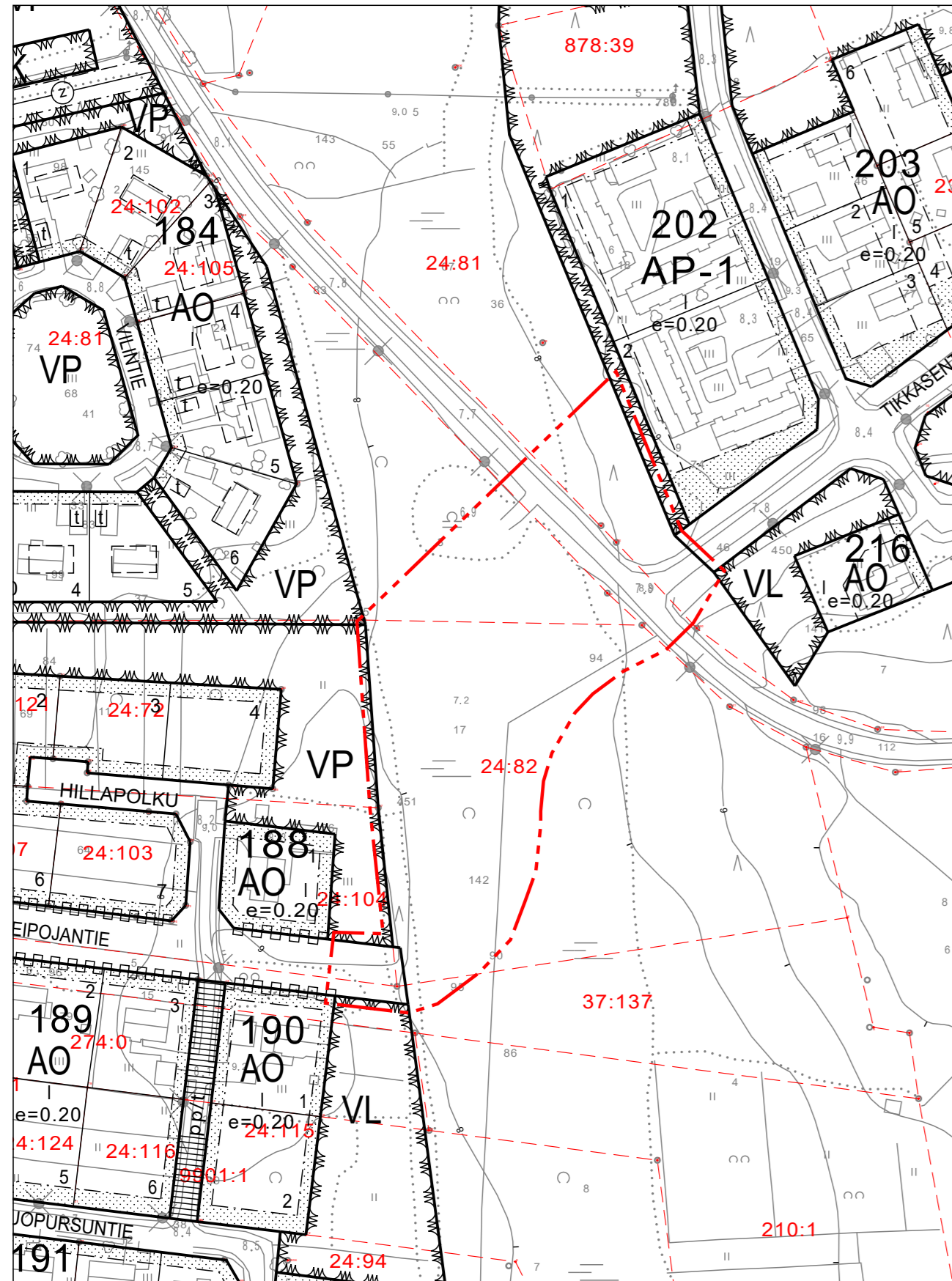




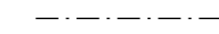
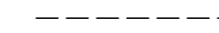
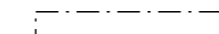

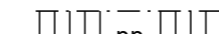




OTE VOIMASSA OLEVASTA ASEMAKAAVASTA,
JOTA MUUTETAAN JA LAAJENNETAAN
1:2000



Asemakaavamerkintöjen selitykset:

-  Lähivirkistysalue.
-  Maantien alue.
-  3 m kaava-alueen rajan ulkopuolella oleva viiva.
-  Korttelin, korttelinosan ja alueen raja.
-  Osa-alueen raja.
-  Ohjeellinen alueen tai osa-alueen raja.
-  Rakennusala.
-  Säilytettävä/istutettava puurivi.
-  Yleiselle jalankululle ja polkupyöräilylle varattu alueen osa.
-  Ajoneuvoliittymän likimääräinen sijainti.
-  Pumppaamoa varten varattu alueen osa.

IIN KUNTA

KIRKONSEUDUN ASEMAKAAVAN MUUTOS JA LAAJENNUS LEIPOJANTIE ALUEELLA

1:2000

Asemakaavan muutos koskee Iin kirkonseudun asemakaavan Leipojantien katualuetta.

Asemakaavan muutoksella ja laajennuksella muodostuu Iin kirkonseudun asemakaavan Leipojantien katualue, maantien alue ja lähivirkistysalue.

Oulussa 27.2.2020

Ilkka Ranta
Ilkka Ranta
Arkkitehti, YKS-298

Jaakko Raunio
FM

SWECO 

ii IIN KUNTA

Hyväksytty Iin kunnanhallituksessa _____ § _____.
Tämä kaavakartta on Iin kunnanvaltuuston _____ § ____ mukainen.
lissä _____.

Oikeaksi todistaa

_____ pöytäkirjan pitäjä